

Horsens Marina Helhedsplan

1 Velkomst. Kl. 16.00 – 16.10

- Gennemgang af dagsorden

2 Siden sidst, væsentligste ændringer. Kl. 16.10 – 16.20

- Alle arealstørrelser er optimeret og bemærkninger vurderet og indarbejdet
- Parkeringskapacitet næsten opretholdt
- Nord/syd-sti udtaget
- Roklub og kajakklub detaljeret mht. bygning og udeareal
- Tilkørselsforhold til Pynten rettet
- Byggemulighed mellem motorbådsklub og bådeklub holdes åben
- Udbygning af skurbyen muliggøres
- Status for "havne for alle"

3 Gennemgang af den rettede helhedsplan. Kl. 16.20 – 16.40

4 Debat om forslag til helhedsplan. Kl. 16.40 – 17.45

5 Opsamling og det videre arbejde med planen. Kl. 17.50 – 18.00

Diagram Hovedidéén

"Canal Grande" i Horsens

Roere og kajacker

Sejlere

Is, mad og køb

Marinaparken

Skurbyen

Bådeklubber

Pynten

Leg og læring
ved vandet

Byen, Marinaen
og Fjorden

Hovedidéén

Model 1, Rev. C1

HASLØV & KJÆRSGAARD

0 10 50
A2, 1:1.000

22.11.2021

Diagram Veje , parkering

1 p, handicapplads

4

182 p + 20 p på
autocamperpladser

Forbindelse

108 p

Veje og parkering

- Veje
- Parkering

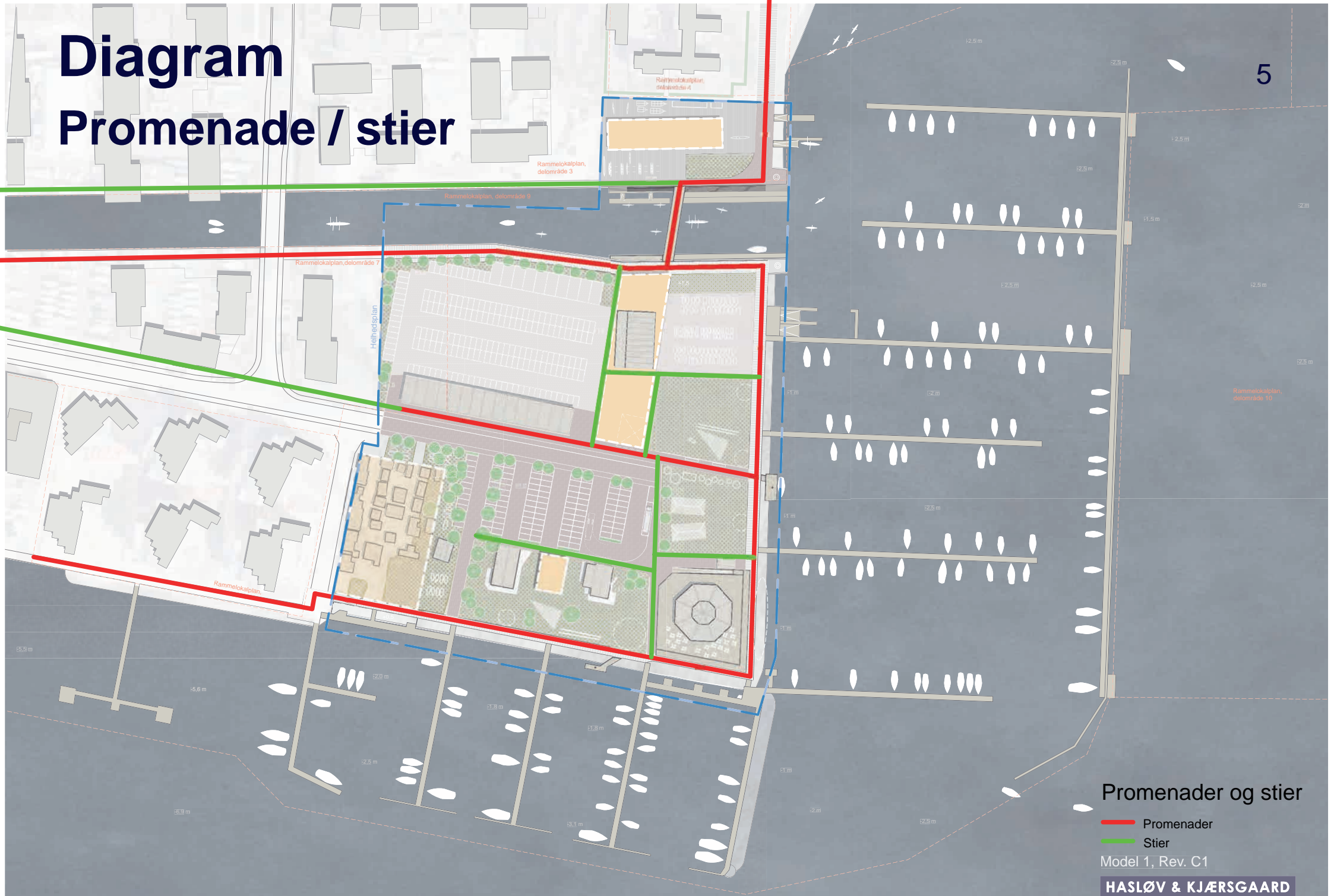
Model 1, Rev. C1

HASLØV & KJÆRSGAARD

0 10 50
22.11.2021
A2, 1:1.000

P-pladser i alt: 291 p + 20 p på autocamperpladser

Diagram Promenade / stier



Promenader og stier

- Promenader
- Stier

Model 1, Rev. C1

HASLØV & KJÆRSGAARD

Diagram Maritime events

Stævneområde A,
6000 m²


Stævneområde B,
5.100 m²

Maritime events

■ Maritime events

Model 1, Rev. C1

HASLØV & KJÆRSGAARD



Diagram

Nye byggemuligheder

Roklub og kajakklub,
grundplan 670 m²

7

Foreninger/rekreative/
maritime formål mv.,
grundplan 1.650 m²
Jollehus
Havnekontor
Lager
Servicebygning
Klubber
Caféer

Foreninger/rekreative/
maritime formål mv.,
grundplan 200 m²

Skure

Nye byggemuligheder
Nye byggemuligheder

Model 1, Rev. C1

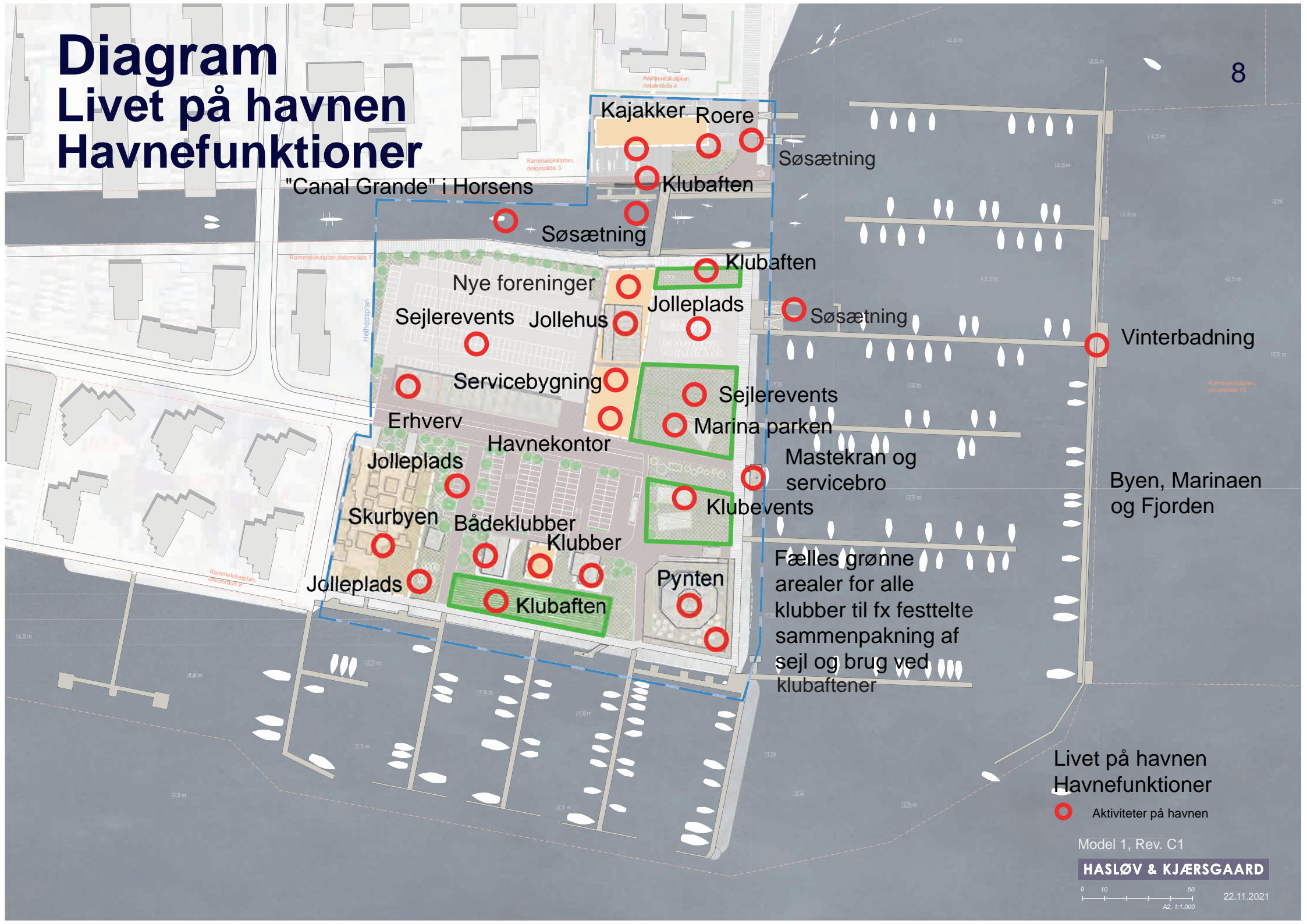
HASLØV & KJÆRSGAARD

0 10 50
A2, 1:1.000

22.11.2021

Diagram Livet på havnen Havnefunktioner

"Canal Grande" i Horsens



Søsætning

Klubbaften

Søsætning

Klubbaften

Nye foreninger

Sejlerevents Jollehus

Jolleplads

Søsætning

Servicebygning

Sejlerevents

Erhverv

Havnekontor

Marina parken

Mastekran og servicebro

Jolleplads

Klubevents

Skurbyen

Bådeklubber

Klubber

Fælles grønne arealer for alle klubber til fx festteltet sammenpakning af sejl og brug ved klubbaftener

Jolleplads

Klubbaften

Pynten

Vinterbadning

Byen, Marinaen og Fjorden

Livet på havnen
Havnefunktioner

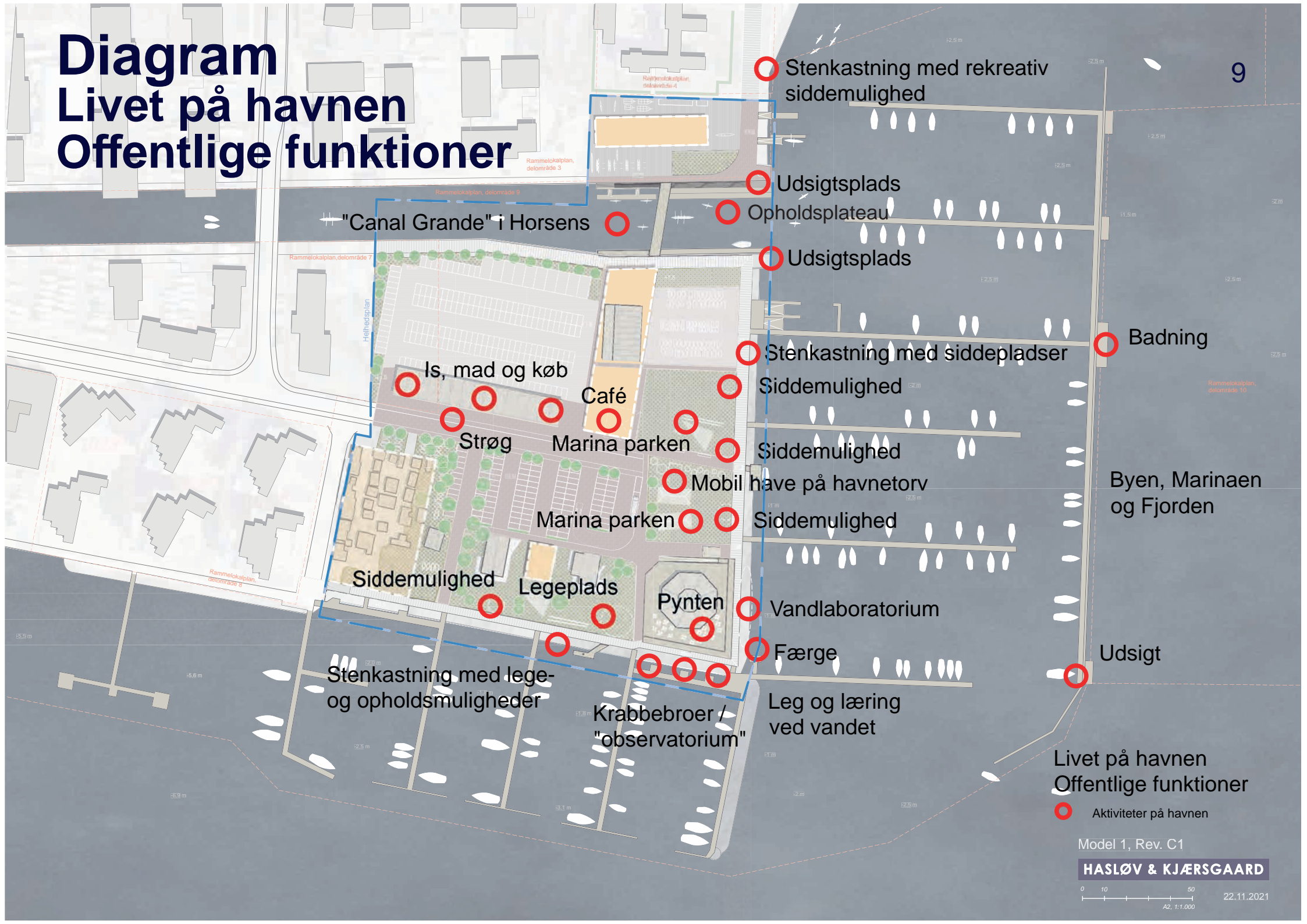
○ Aktiviteter på havnen

Model 1, Rev. C1

HASLØV & KJÆRSGAARD

0 10 50 22.11.2021
A2, 1:1.000

Diagram Livet på havnen Offentlige funktioner



Stenkastning med rekreativ
siddemulighed

Udsigtsplads

Opholdsplateau

Udsigtsplads

Badning

Stenkastning med siddepladser

Siddemulighed

Siddemulighed

Mobil have på havnetorv

Siddemulighed

Byen, Marinaen
og Fjorden

Vandlaboratorium

Færge

Udsigt

Stenkastning med lege-
og opholdsmuligheder

Leg og læring
ved vandet

Krabbebroer /
"observatorium"

"Canal Grande" i Horsens

Is, mad og køb

Café

Strøg

Marina parken

Marina parken

Siddemulighed

Legeplads

Pynten

Rammelokalplan, delområde 7

Rammelokalplan, delområde 9

Rammelokalplan, delområde 3

Helhedsplan

Rammelokalplan, delområde 10

Livet på havnen
Offentlige funktioner

○ Aktiviteter på havnen

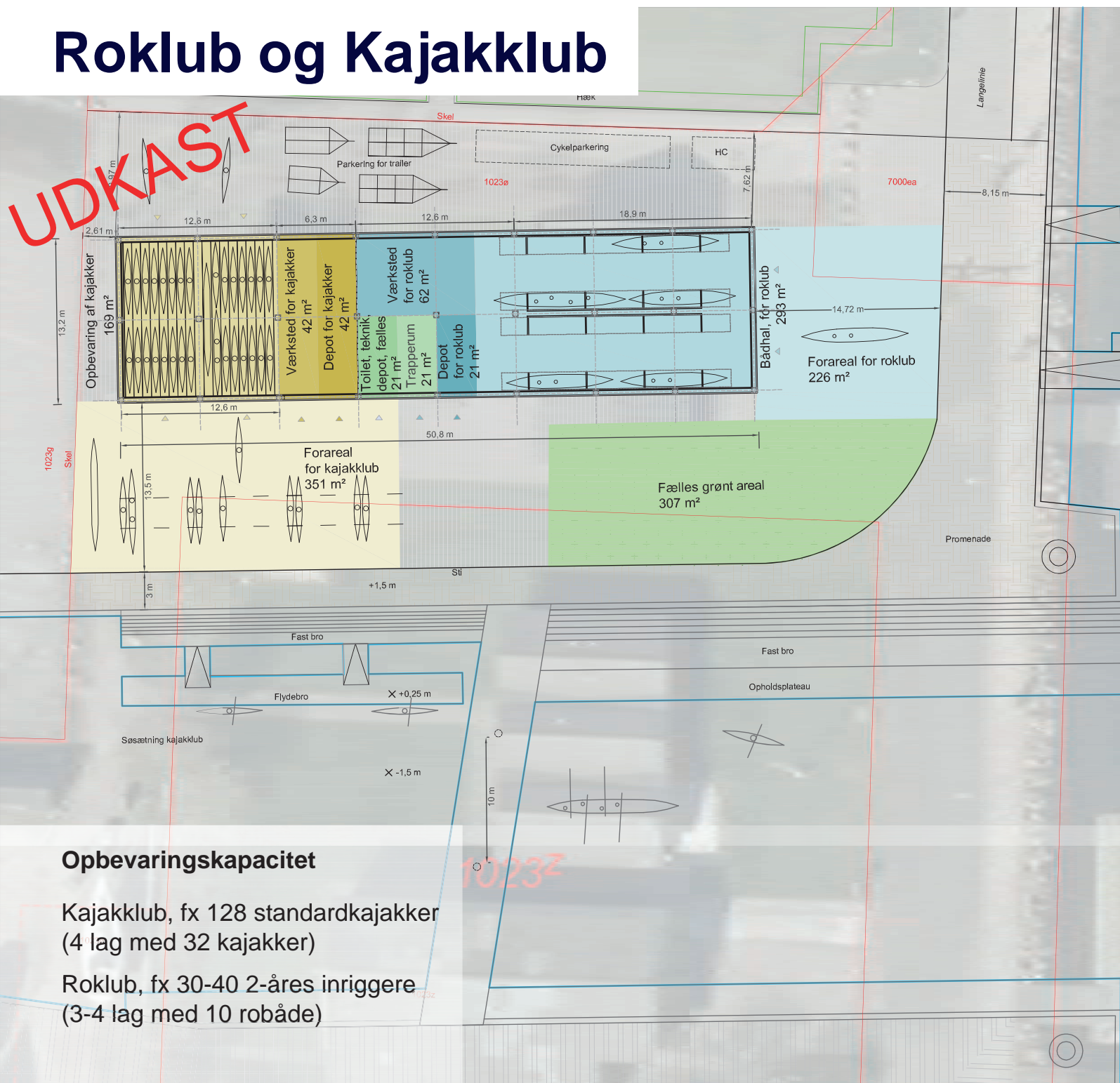
Model 1, Rev. C1

HASLØV & KJÆRSGAARD

0 10 50
A2, 1:1.000 22.11.2021

Roklub og Kajakklub

UDKAST




Eksempel på arealdisponering nord for kanal

Opbevaringskapacitet

Kajakklub, fx 128 standardkajakker (4 lag med 32 kajakker)

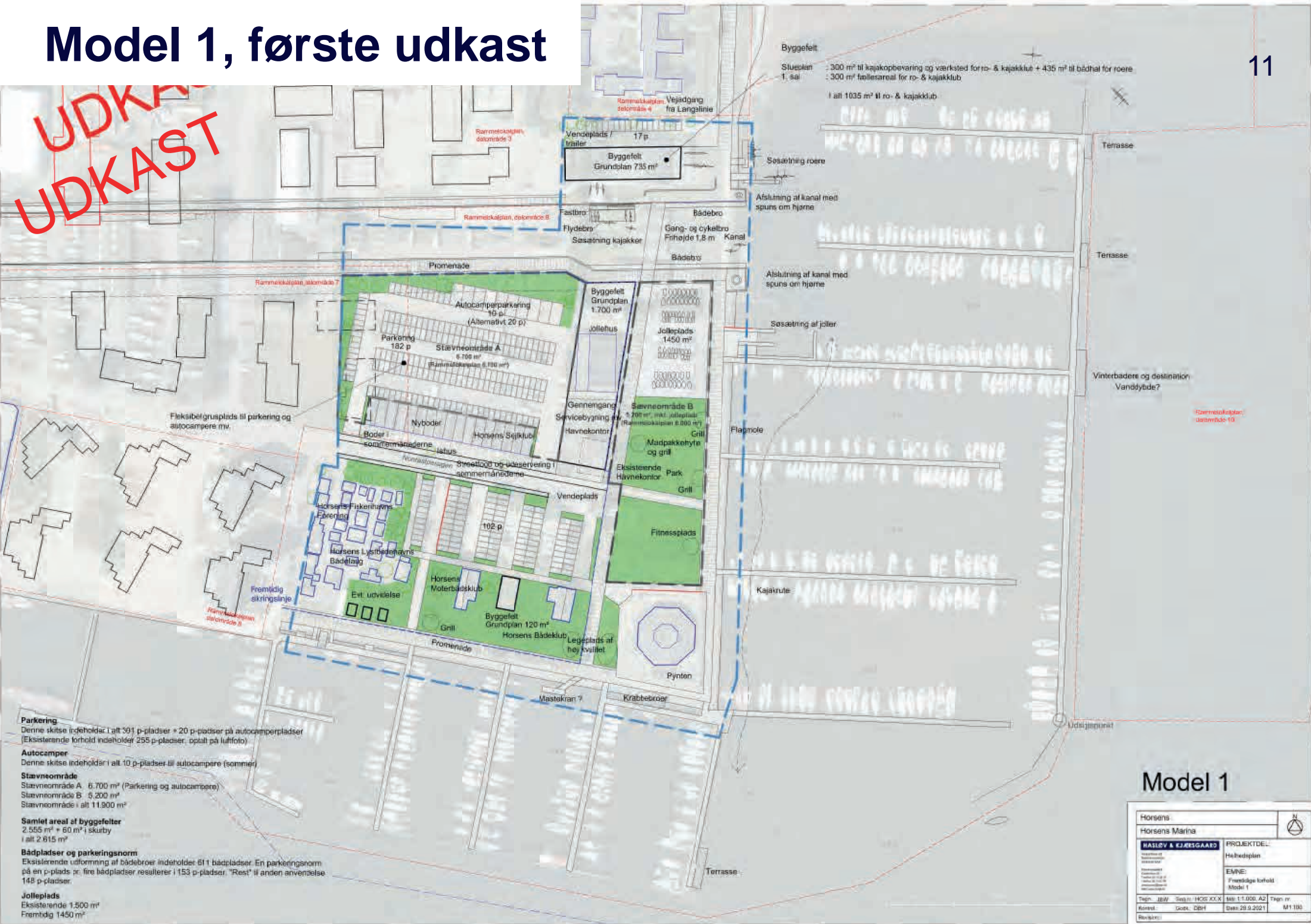
Roklub, fx 30-40 2-åres inriggere (3-4 lag med 10 robåde)

Horsens			
Horsens Marina			
HASLØV & KJÆRSGAARD <small>Arkitektfirma AS Brokærvej 10 8600 Hårlev</small>		PROJEKTDEL: Helhedsplan	
<small>Marisvejsgade 7 8620 Hornum D Telefon 33 44 20 07 Telefax 33 44 62 88 email@haskov.dk www.haskov.dk</small>		EMNE: Eksempel på arealdisponering nord for kanal	
Tegn.: JBW	Sag nr.: HOS 33.0	Mål: 1:300, A3	Tegn. nr.
Kontrol:	Godk.: DBH	Dato: 15.10.2021	A1.101
Revision: 22.11.2021			



Model 1, første udkast

UDKAST
UDKAST



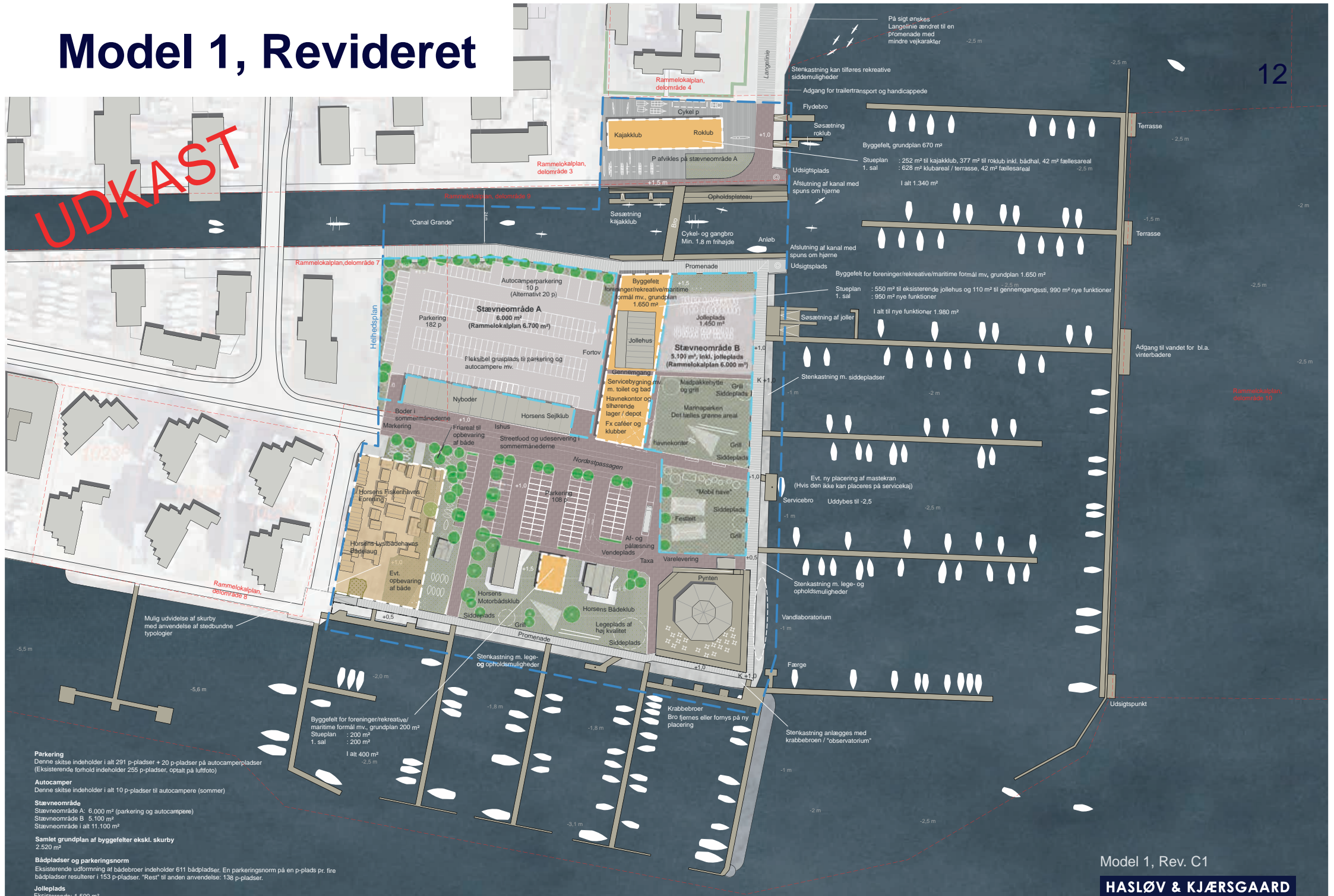
- Parkering**
Denne skitse indeholder i alt 501 p-pladser + 20 p-pladser på autocamperpladser (Eksisterende forhold indeholder 255 p-pladser, optalt på luftfoto)
- Autocamper**
Denne skitse indeholder i alt 10 p-pladser til autocampere (sommer)
- Stævneområde**
Stævneområde A: 6.700 m² (Parkering og autocampere)
Stævneområde B: 5.200 m²
Stævneområde i alt: 11.900 m²
- Samlet areal af byggefelter**
2.555 m² + 60 m² i skurby
i alt 2.615 m²
- Bådpladser og parkeringsnorm**
Eksisterende udformning af bådebroer indeholder 611 bådpladser. En parkeringsnorm på en p-plads pr. fire bådpladser resulterer i 153 p-pladser. "Rest" til anden anvendelse 148 p-pladser.
- Jolleplads**
Eksisterende 1.500 m²
Fremtidig 1450 m²

Model 1

Horsens		PROJEKTDDEL	
Horsens Marina		Håbedsplan	
HAJLØV & KJÆRSGAARD <small>Arkitektfirma A/S Havn Tlf. 70 20 20 20 www.hajlov-og-kaerregaard.dk</small>		EKFNE Fremtidige forhold Model 1	
Tegn: JBW	Skitse: HCG/XXX	Skala: 1:1.000, A2	Tegn nr.
Reviset: Godek, DBH	Dato: 29.9.2021		M1100
Revideret:			

Model 1, Revideret

UDKAST



Parkering
Denne skitse indeholder i alt 291 p-pladser + 20 p-pladser på autocamperpladser (Eksisterende forhold indeholder 255 p-pladser, optalt på luftfoto)

Autocamper
Denne skitse indeholder i alt 10 p-pladser til autocampere (sommer)

Stævneområde
Stævneområde A: 6.000 m² (parkering og autocampere)
Stævneområde B: 5.100 m²
Stævneområde i alt 11.100 m²

Samlet grundplan af byggefeltet ekskl. skurby
2.520 m²

Bådpladser og parkeringsnorm
Eksisterende udformning af bådebroer indeholder 611 bådpladser. En parkeringsnorm på en p-plads pr. fire bådpladser resulterer i 153 p-pladser. 'Rest' til anden anvendelse: 138 p-pladser.

Jolleplads
Eksisterende: 1.500 m²
Fremtidig: 1.450 m²

Byggefelt for foreninger/rekreative/maritime formål mv., grundplan 200 m²
Stueplan : 200 m²
1. sal : 200 m²
I alt 400 m²

Krabbebroer
Bro fjernes eller toms på ny placering

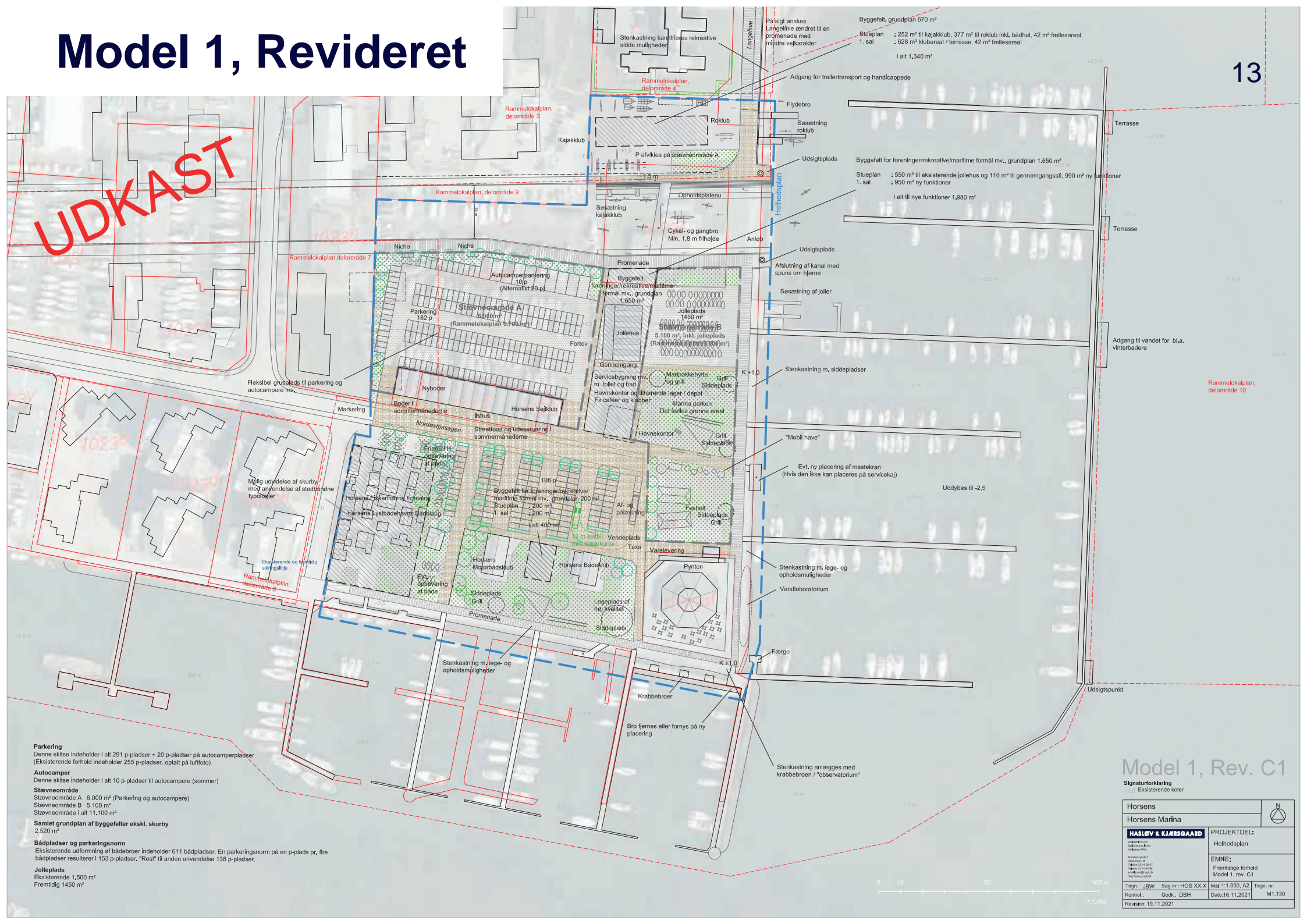
Stenkastning anlægges med krabbebroer / "observatorium"

Model 1, Rev. C1

HASLØV & KJÆRSGAARD

Model 1, Revideret

UDKAST



Parkering
Denne skitse indeholder i alt 291 p-pladser + 20 p-pladser på autocamperpladser (Eksisterende forhold indeholder 255 p-pladser, optalt på luftfoto)

Autocamper
Denne skitse indeholder i alt 10 p-pladser til autocamper (sommer)

Stævneområde
Stævneområde A 6.000 m² (Parkering og autocamper)
Stævneområde B 5.100 m²
Stævneområde i alt 11.100 m²

Samlet grundplan af byggefelter ekskl. skurby
2.520 m²

Bådpladser og parkeringsnorm
Eksisterende udformning af bådbroer indeholder 611 bådpladser. En parkeringsnorm på en p-plads pr. fire bådpladser resulterer i 153 p-pladser. "Rest" til anden anvendelse 136 p-pladser.

Jolleplads
Eksisterende 1.500 m²
Fremtidig 1450 m²

Byggefelt, grundplan 670 m²
Stueplan : 252 m² til kajakklub, 377 m² til roklub inkl. bådhal, 42 m² fællesareal
1. sal : 628 m² klubareal / terrasse, 42 m² fællesareal
I alt 1.340 m²

Byggefelt for foreninger/rekreative/maritime formål mv., grundplan 1.650 m²
Stueplan : 550 m² til eksisterende jollehus og 110 m² til gennemgangssti, 990 m² nye funktioner
1. sal : 950 m² nye funktioner
I alt til nye funktioner 1.980 m²

Model 1, Rev. C1

Signaturforklaring
+1.0 Eksisterende koter

Horsens		N
Horsens Marina		
HASLOV & KJÆRGAARD Arkitekt og landskabsarkitekt a/s Højskovvej 7 8600 Skovbo Tlf: 86 33 14 07 E-mail: info@haslov-og-kerregaard.dk www.haslov-og-kerregaard.dk	PROJEKTDEL: Helhedsplan	
	EMNE: Fremtidige forhold Model 1, rev. C1	
Tegn.: JBW	Sag nr.: HOS XXX	Mål: 1:1.000, A2
Kontrol.: Godk.: DBH	Dato: 16.11.2021	Tegn. nr.: M1.130
Revisjon: 19.11.2021		

